
















## Birkenhügel

-  Ortskern
-  Splittersiedlung
-  Gebäude
-  Wohnsiedlung
-  Gewerbe und Industrie
-  Landwirtschaft
-  Wald- und Gehölzfläche
-  Grünflächen
-  Gewässer
-  Flurstücksgrenze
-  Ortsbildprägende Bauwerke und Freiräume
-  zu erhaltener Freiraum
-  kommunale Gebäude
- Nr.** siehe Tabelle Denkmale | kommunale Gebäude | ortsbildprägende Bauwerke und Freiräume

